

geo-001

Секция А.

1.1) Мексика

1.2) 1- штота местности 2-

1.3) Работе места и развитие карьеры. В сельской местности мало рабочих мест. Большинство связано с с/х деятельностью. Нет разнообразия профессий. В сельской местности мало сфер где можно развивать карьеру.

1/2

2.1) Из-за отсутствия экономического роста идет развитие бедности населения, повышается у населения отсутствие жилья и поэтому повышается все больше трущобных поселений

2.2) 1) мало рабочих мест

2) бедность

Секция В.

1) 1- здоровье населения 2- образование 3- экология

2) 1- колво предприятий 2-

3) 1- Вена 4- Сидней

2- Дания 5- Нью-Йорк

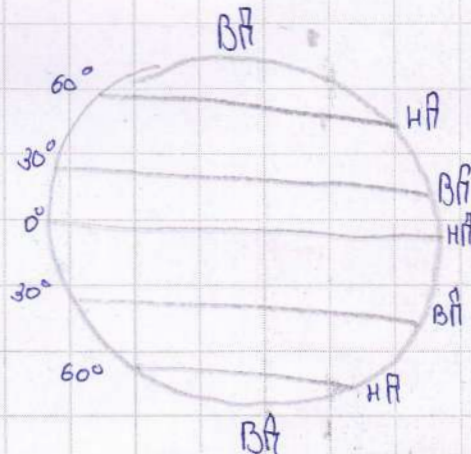
3- Мельбурн

Секция С

1.1



1.2



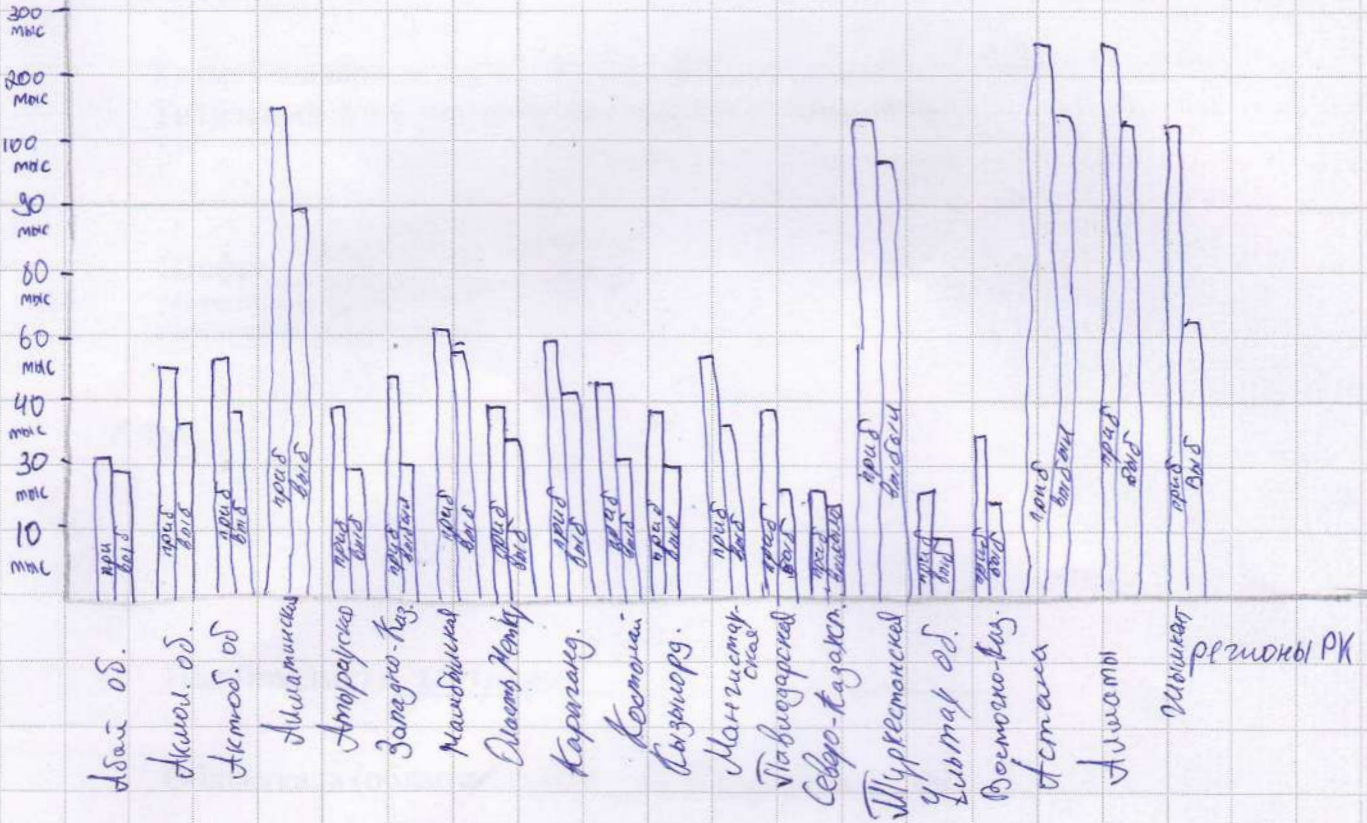


Секуші Е

geo-001

4)

пробывшие  
и выданные  
мне тел.



### Секция А. Геодинамика

1)

2) 1) geo-002

3) отсутствует растительность, высокий уровень воды за счет таяния ледников.

- 4) а) 4
- б) 1
- в) 6; 5
- г) 7
- д) 7
- е) 3
- ж) 2

- 5) 1) -
- 2) -
- 3) -
- 4) +
- 5) +
- 6) +

### Секция С. Демография

1.1) 1 млн

1.2) 6 млн

2) С2

3.1) высокий показатель количества молодых людей и низкий показатель людей в возрасте.

### Секция В. Нац-е парк

1) национальный парк - зона, охраняемая государством, которая хранит множество достопримечательностей страны. (природный)

2) Парк - туристическая зона; исторические находки. Заповедник - закрытая зона; малые объекты в Красной книге.

## Секция А

### 1.1. Мексика

geo-003

### 1.2.

- 1) Не дорожее шоссе и проживание
- 2) Экономикалық ситуация, то есть в более чистые места переселяются
- 3) Развитие сельского хозяйства и народная продукция

1.3. Увеличение процента городского населения связано с экономической причиной. В данных странах, люди ищут высокооплачиваемую работу и возможность высокого уровня жизни, то есть использование

2.1. Большая городская население - является причиной, потому в городах повышается качество жизни. Подобное же собой вытекает то, что часть более экономически развитого и сильного населения переезжает и занимают территорию и место жительства с благоприятными условиями для жизни. И поэтому стабильному населению, кто экономически слабее, приходится жить в неблагоприятных местах, что вытекает за собой отсутствие доступного жилья и рост трудящихся населения

### 2.2.

1. Безработица → низкий уровень жизни
2. Низкий ЦРП → дети растущие там, не могут получить должного образования, здравоохранения и досуга

## Секция В

### 1.

1. Инфраструктура
2. Экономическая ситуация в городе, экономическая устойчивость
3. Уровень культурного просвещения

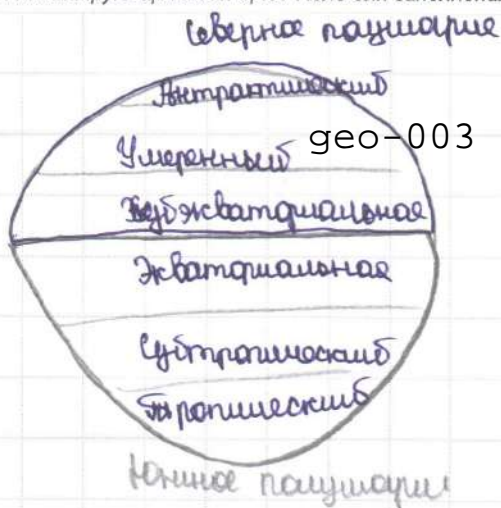
### 2.

1. Уровень загрязнения воздуха
2. Качество воздуха

### 3.

1. Вена
2. Кашпеллашен
3. Мельбург
4. Сигтис
5. Франкфурт

Дәріс № 2  
1.1; 1.2 →



2.1. Батысу што назодатася в среднемном паушарии и в среднемном поасе

2.2. Был бы один поас низкого давлениа и ветра был бы направлениы в одну сторону

3.1. Так как проходит по линии центру и дашит на северное и южное паушарие. Длина экватора 40.000 км.

3.2.

Дәріс №

1.

- A. шешинье
- B. Расхождение
- C. Схождение

2. A. можно (встретить) встретить в Южная Америка  
B. можно встретить в Австралии

3. слева у вулкана крутое склоне за счет высоко уровня поднятия литосферной плит, а у правого наоборот

4. Сила и частота выше у левого вулкана, за счет угла

5. В "C" происходит землетрясение за счет столкновение двух (граны) сходящих граней



### Монграссыя деревья

- 1) Монграссыя лесі таралатынын маңындағы жағдайлар, монграссыя лесінің басқа дағдылары мен қасиеттері, монграссыя лесінің өсінуі мен дамуы, монграссыя лесінің қорғауы мен қалпына келтірілуі.
- 2) Монграссыя лесінің өсінуі мен дамуына әсер ететін факторлар, монграссыя лесінің қорғауы мен қалпына келтірілуі.

### 3) Оқиғаның ағымдылығы

- 4) Монграссыя лесінің өсінуі мен дамуына әсер ететін факторлар, монграссыя лесінің қорғауы мен қалпына келтірілуі.
- 5) Оқиғаның (оқиғаның) өсінуі мен дамуына әсер ететін факторлар, монграссыя лесінің қорғауы мен қалпына келтірілуі.
- 6) Өсінуі мен дамуына әсер ететін факторлар, монграссыя лесінің қорғауы мен қалпына келтірілуі.

### Демография

- 4) Оқиғаның (оқиғаның) өсінуі мен дамуына әсер ететін факторлар, монграссыя лесінің қорғауы мен қалпына келтірілуі.
- 5) Оқиғаның (оқиғаның) өсінуі мен дамуына әсер ететін факторлар, монграссыя лесінің қорғауы мен қалпына келтірілуі.



4. үлкен және кіші.

geo-005

5. Тау тасар соқпақтар, тау тасар көтеріңіз.

E болімі.

1. 1.1.

1.2.

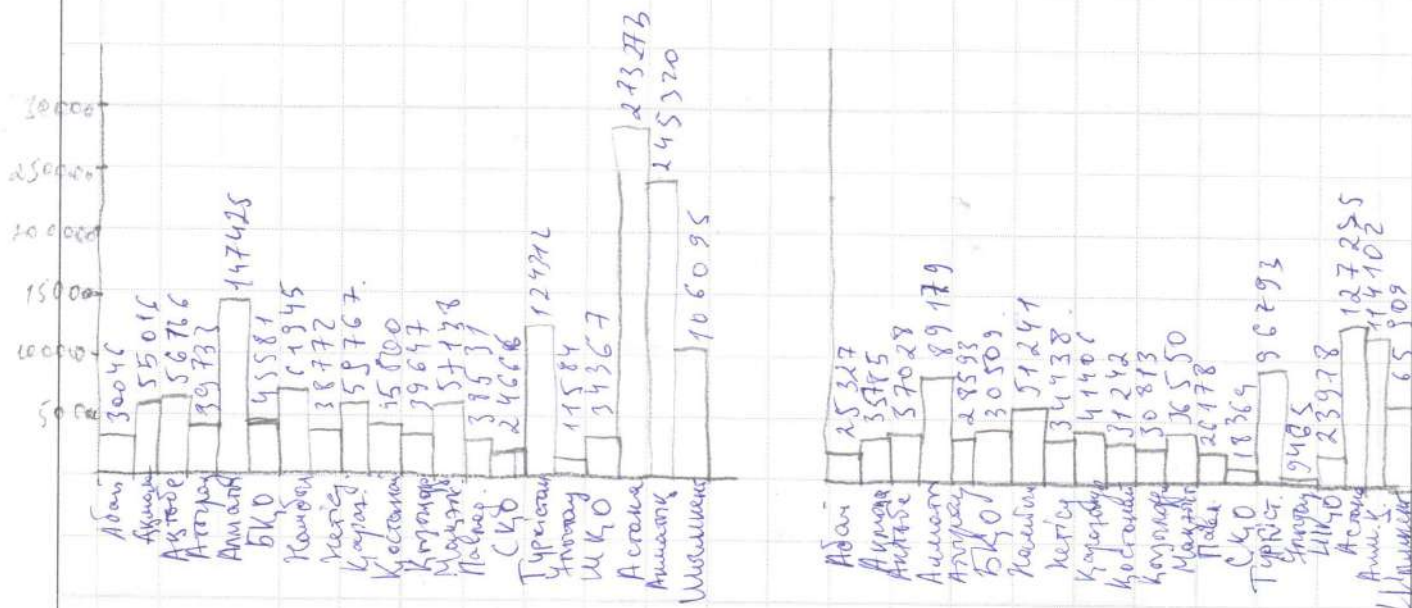
2. Ресей.

Урне  
АКСИ.

3. Азия, Оқт. Америка.

Халық сана көп, жер көлемі үлкен.

4.



C бөлімі

2.1.

geo-005

Себебі, орналасуы әртүрлі

2.2.

Керзі көп қатары қосым бейнесі болар еді.  
Қатары ұлғайған өмір бейнесі.  
Танымталық кеңірек сәтүстік пен ақтүстік  
Бағытта соғылар. Дәл, тек сәтүстік немесе  
ақтүстік бағытта соғылар.

3.1.

Әте ұлғайтып, шығарып отыр.

Орналасуы айымақтан.

3.2.

Атмосфераның қосым болса да кер құрған,  
науыл-машин ақайлар. Нәтижесінде құрғатып  
белар.

D бөлімі

1. Субдукция
2. Стриция
3. Коллизия

2.

3.

Аумақтың қиынырақ болса да екі жақ қарап қар-  
ғанды біткізген де белар. Ал, оқ жақ қарап қар-  
ғанды біткізі қуысау белар.

1.1.

жауап: Француз.

geo-005

1.2.

Бірікпеген, табыс.  
Екілікпен, білімнің болмауы.  
Үштікпен, халық саны.

1.3.

Себебі, жоқшылыққа қарамастан еуродың ауырлық  
көрсеткіштерінде жұмыс, табыс көзі болмайды.

2.1.

Көрсеткіш, жоқшылыққа қарамастан еуродың табыс  
көрсеткіштері болмағандықтан, халықтың көрсеткіштері.

2.2.

- 1) Табыстың көрсеткішіне сәйкес келеді.
- 2) Қоспаның көрсеткіші.

А бөлімі.

- 1) Жұмыс не табыс.
- 2) Білім.
- 3) Жоқшылық.

2.

- 1) Индустрия
- 2) Астана.

3.

- 1) Вена.
- 2) Копенгаген
- 3) Мембурн.
- 4) Сидней
- 5)

Секция В.

№2. Нац. парк. Заповедники.  
 Отличие 1 - Открытая террит-я, любой человек может понаблюд. за животными, растениями. | Закрытая, отведенная территория, никто не может зайти.

Отличие 2 - Искренне не охраняется. | Под охраной гос-ва.

№3. Байкал.

- №4.
1. Алтайский нац. парк.
  2. Саянский.
  3. Байкальский нац. парк.
  4. Алтайский.
  5. Улагов.
  6. Урловский горный нац. парк.

Секция В.

№7.1. Жен. 0-4. - 4 млн.

№7.2. 20-24. до 6 млн.

№8. Стр. Бангладеш.

№9.1. Большое кол-во людей родившихся в этой стране. Малая продолжительность жизни.

№9.2.

№4. Малая продолжительность жизни. Большая смертность. Малая рождаемость.

№5.1. Невысокая пенсия - нагрузка.

№5.2. Поддержка людей продолж. жизни. ↑ повышение уровня жизни граждан страны.

Задача  
№1.

geo-006

№2

Течение воды, температура воздуха, состояние педных масс, средние потоки воды

№3

горные педны

№4

Троз - 4.

Коры - 5

Цирки - 1.

Обл. лит. пед. - 7.

Донная морена - 6.

Средняя морена - 3.

Боковая морена - 2.

№5

1. Пожь.

2. Пожь.

3. Правда.

4. Правда.

5. Пожь.

6. Правда.

№6. Секция В.

№7

Национальный парк - специально отведенное место в котором находятся растения и животные характерные для страны.

№8

## Лекция D.

1. Мангровые леса - долговечные растения. Расположены и растут в водоемах запада. Выполняют функцию защиты по своей природе.
2. "Зеленый скандал" - называют потому что они очищают водоемы, так как в их корнях задерживаются нефтепродукты. Вещь а также различные виды мусора.
3. Корни этих деревьев прирастают к земле у прибрежья.
4. Мангровые деревья по своей экологической роли выделяют кислород, путем фотосинтеза. Также под водой они способствуют поддержанию баланса полезных веществ.
5. Туристы посещают их местность чтобы понаблюдать за расположением и видами тех самых деревьев.
6. Изменение климата на нефтепродуктовой для мангр. деревьев.

Засуха.

## Лекция E.

Столица Страна Союз. Страна.

### Секция А

1)

тұрақ	1
қара	5
қырқы	3
облақтар	2
жылма	7
сұлулық	6
бақылау	4

2) қосымша

3) аяқ

не өскен  
немесе  
Бүтінді  
адам

5) 1 +  
гео-000

3 -

4 +

5 -

6 +

### Секция В

1) Ғауһархандық парк  
тө. Астана аяқталуы  
дәлелдері

2)

нақ. парк	зоналар
облақтар	зоналар
облақтар	зоналар
облақтар	зоналар

### Секция С

1.1 1 млн в қара

1.2 8 бақылау 6 млн

2. Страны

3.1 0-19 лет

5.1 пенсия

негізгі тарап

5 млн вилла қонақоналы  
стандарт вилла  
сметалар, аяқталуы  
негізгі тарап

6) бақылау, и аяқталуы

### Секция D

1) Ғауһархандық парк  
Астана аяқталуы

2) Ғауһархандық парк  
Астана аяқталуы

3) Ғауһархандық парк  
Астана аяқталуы

# Семіз А. Ағамыз ВВП и ұрбанизация

11

geo-008

1.1. Мекені

1.2. Бірінші принцип - это население живущее в более плодородных

1.3. земле

Второй принцип - это не частая перемена климата  
городов

Третий принцип - это экономический выгоды

1.4. Бірінші принцип - это население зарабатывает деньги, так как  
в городах необходимость в рабочей силе выше, поэтому  
это в городах больше производительности

Второй принцип - это население получает образование,  
так как в городских школах и вузах практически  
ни в каком другом виде образования, из-за  
того что в них больше денег университетов

21

2.1. Краткосрочный доход, богатство, бедность, бедные беднее - это  
одна из основ экономической бедности и процветания. Мы знаем  
видеть это на примере Франции, ФРГ, где давно существуют  
близкие данные проблемы

2.2. Как конкурентоспособность, как производительность



Визуал А. Кейіннен оның природних факторлар  
аралығы

geo-008

1

продуктивності ыңды, экономикалық және аумақ факторы

2

Көптеген табиғи ресурстарының  
объектілері қорыны жүйесі және

3

1

2 көрсеткіш

3 көрсеткіш


4 визуал

5

# Сызық С. Циркулярды атаулары

1.1

geo-008



1.2

2.1

Циркулярдың мағынасы және мазмұны

2.2

Циркулярдың мағынасы

3.1

Циркулярдың мағынасы және мазмұны  
открытым және

3.2.

# Сұрақ B. Тектоника пәні

1 geo-008

A:

B:

C:

2

2 жағдай тектоникалық әсерлерге  
табынады, бірақ тектоникалық әсерлерге

3

Бұл жағдай тектоникалық әсерлерге табынады және олардың  
нәтижесінде, бір жағынан тектоникалық әсерлерге табынады  
алтын, бір жағынан тектоникалық әсерлерге табынады

4

	A	B
А	А	А
Б	А	А

5

Бұл жағдай тектоникалық әсерлерге табынады және олардың  
нәтижесінде, бір жағынан тектоникалық әсерлерге табынады  
алтын, бір жағынан тектоникалық әсерлерге табынады

Саяси Е. Миграция

geo-008

- 1) 1.1 pull
- 1.2 push
- 1.3 push
- 1.4 pull
- 1.4





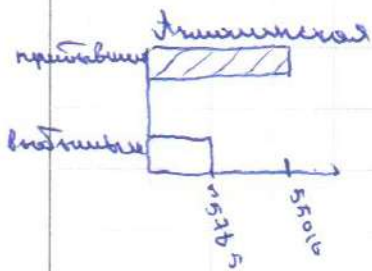


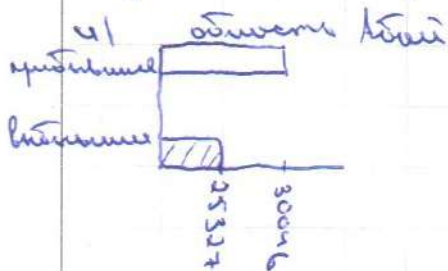
2) Германия, Ауғұвстан, Түркия, Катар

3) Мәңгі елдердің арасындағы миграция:

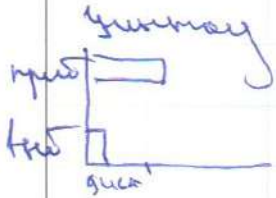




мәңгі елдердің арасындағы миграция, м.к.

мәңгі елдердің арасындағы миграция, м.к. және олардың қажеттіліктері мен қажеттіліктері.

қажеттіліктері мен қажеттіліктері және олардың қажеттіліктері мен қажеттіліктері.




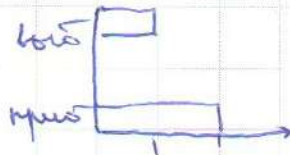
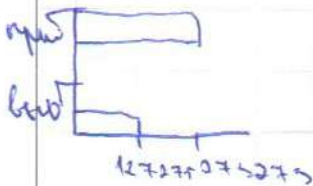
geo-008



г. Алматы

г. Астана

г. Шымкент



А бөлімі. Мұздықтар. ДТесолия ғылымы зерттейді,

Ә Ауа райы; су ағыны; Мұздықтардың өртенуі,

З Жөлдегі; өзендегі; талыздегі сулардың өртенуін жанрельер қалыптасады.

Д Прог-3; Жарлар - 1; Цирктер - 5; Мұздықтардың қоректену аймазтары - 7;  
Түркі тілдік (донмад) шөренә - 4; Арктикалық (середина шөренә) - 6; Бұйырлық (боковая шөренә) - 2.

Ә Әтірік; Ә Әтірік; Ә Шыңдыз; Ә Шыңдыз; Ә Әтірік; Ә Шыңдыз.

В бөлімі. Ә Читтыз сабақтарда су ағындары, керікті жерлер, ескерткіштер кездеседі.

Ә ол сабақ 1985 жылы құрылып, ұзақ уақыттағы ең алғаш читтыз сабақ болды. Аушаны өзінің гектардан асады.

С бөлімі. Демонстрация. 1.1) 1,5; 1.2) 20; Ә Банжардеги; Ә 30-54 жасқа дейінгі өсімнің қалыптасуы болса; Ә 30-34 жас аралықтарынан бастап өсімнің қалыптасуы бола бастайды.

Ә Туу көрсеткішінің азаты; Ә Азиядағы; Демонстрацияның шарты

Б.1) 53%; Б.2) Туу көрсеткіші; Ә Халықтың жағдайының көрсеткіші.

Д бөлімі. Ә Мәңгі ормандары - сулы ортада болады. Олар әдетте талыз, өзендер, көлдер жағалауларында кездеседі.

Ә 4. Мәңгі бабырлардың өртенуі орманды қорғау тиімді жолын шешетін. Олар су тасқыны пайда болмайына әсер етеді.

Ә Мәңгі ормандары сулы ортада болғандықтан олар әртүрлі климатқа бейімделген.

Ә Олар сулы ортада тұрғандықтан олар климатқа деңгей ауа райын (влажность) береді. Олардың жайылуы климаттың ғылым бауына қолданылуы.

Ә Мәңгі шаруашылығында пайдаланылады; Ауыл шаруашылығында суару үшін пайдаланылады.

Ә Олар сулы ортада тұрғандықтан көлдер, өзендер, талыздар тартылуы үшін, бөлек жерінен мәңгі ормандарындағы ормандарға тіршілік етуге қолданылуы, олардың тіршілік ету ортасы жайылады.

сезімі А

geo-010

- 1-задание
- Рециклония
- 2-задание
- Плотность
- этносоциология
- дауыссыз

- 5-задание
- 1. +
- 2. -
- 3. +
- 4. +
- 5. +
- 6. +

- 3-задание
- таңбалы
- илері.
- 4-задание

таңбалы ықпалы өздей ствует на уровень воды и оседания илдері.

Б-задание

- Трол-4
- Кара-6
- Цирки-5

- Область питания ледника-4
- Донная морена-1
- Средняя морена-3
- Боковая морена-2

сезімі В

1. Национальный парк - открытое пространство, где находится животное, создаю две посещения людей.

2.	Национальный парк	Зановедник
1.	две посещения людей	1. для охраны и лечения животного, находящегося в красной книге.
2.	открытое посещение	2. закрытое посещение, запрещена туристическая деятельность

3. Чельоустоунский в США.

- 4.
- 1. ~~Чельоустоунский~~ национальный парк
- 2. Центрально Казахстанский парк - Каркарали
- 3. Первый национальный парк РК - Баймак.
- 4. Катон - Каратау
- 5. -

Парақтың артқы жағын толтырмаңыз / Обратную сторону листа не заполнять

6. Ритон - Франский

Секция С

geo-010

1.1. Ялиен

1.2. Вилли

2. В Багдаде

3.1. Население в Багдаде и музегин и текицин равно.

3.2.

4. Продолжительность жизни смертности

5.1. Среднее

5.2. 1) Чем больше пенсионная нагрузка, тем больше люди работают для страха.

Секция D

1.1. Макророе леса - леса где расположена макрор

2) Они расположены в ватных и решетках, приближены к зонам

3. Их каз, овалом "зеленой стеной" потому что

они закрывают и огибают береговую линию от эрозии

3.

4. Благодаря дождю и фотосинтезу они огибают воздух. Их уничтожение может привести к образованию эрозии на Бретт-овой линии

5.

6. 1. Засуха

2.



Секция Е

Сығармалар секциясі  
geo-010

Сталық	Страна	Сығарма
1. Кюльбек	1. Мәскеу	1.
2. Ақжол	2. Қазақстан	2. Мәскеу
3. Рәхмет Асқаров	3.	3.
4. Қарашайлы	4. Чехия	4.
5. Бұданешт	5. Венгрия	5.

Секция А

1.) Палеогеография

geo-011

2.) плотность; температура; атмосферное давление

3.) наводнение

4.) Троз - 3<sup>4</sup>; каро - 5<sup>4</sup>; Чирки - 2<sup>2</sup>; обл. питаний ледника - 4<sup>1</sup>

донная морена - 7; средняя морена - 6<sup>3</sup>; боковая морена - 2.5

5.) 1 - П

4 - 4 Л

2 - Л

5 - П

3 - 4 Л

6 - 4 П

Секция В.

1.) Национальный парк - парки которые заботятся о животных и для людей эти парки как развлечение

2.) национал парки

заповедники

1. открытый доступ для людей

2. большие распростр.

1. охранение биологических животных

2. охраняемая территория

3.) <sup>животных.</sup> Шеллоустонский

Секция С.

1.1) 1.0 млн

1.2) 6 млн

2) Бангладеш

3.1) мушкет в водостое (10-14) - (15-19)  
больше чем шенци

4.) 1) высокая смертность

2) ~~рождаемость~~

3) эмиграция / иммиграция

4.) 1. ~~Беттаманский~~ илеалатауский парк

2. ~~Беттаманский~~ каркарали

3. ~~Шеллоустонский~~ Баянаул

4. Катон-каратай Кольсаевские озера

5. ~~Беттаманский~~ Катон-каратай

6. Сайрам-Чуанский

5.1 ~~и~~ средняя пенсионная нагрузка

- 5.2
1. много пенсионеров
  2. меньше рабочих  $\sigma_{\text{гео}} = 0.11$

### Лекция E.

	<u>столица:</u>	<u>страна</u> <u>расположен.</u>	<u>соседняя страна:</u>
☞	<del>Нью-Йорк</del>	<del>США</del>	<del>Канада</del>
☞	<del>Фон-Тонг</del>	<del>Китай</del>	
☞ 1.	Вьентьян	Лаос	Тайланд
2.	Браззавиль	Конго	Судан
3.	Асунсён	Парагвай	Аргентина
4.	Иджамена	Чад	Нигерия
5.	Будапешт	Венгрия	Австрия

### Лекция D.

1. Мангровые леса обычно находятся на мелководьях
2. они преграждают путь для эрозии
4. они как растения предотвращают  $O_2$  тем самым не давая пройти эрозии
5. 1. потерянные  
2. заморозки.